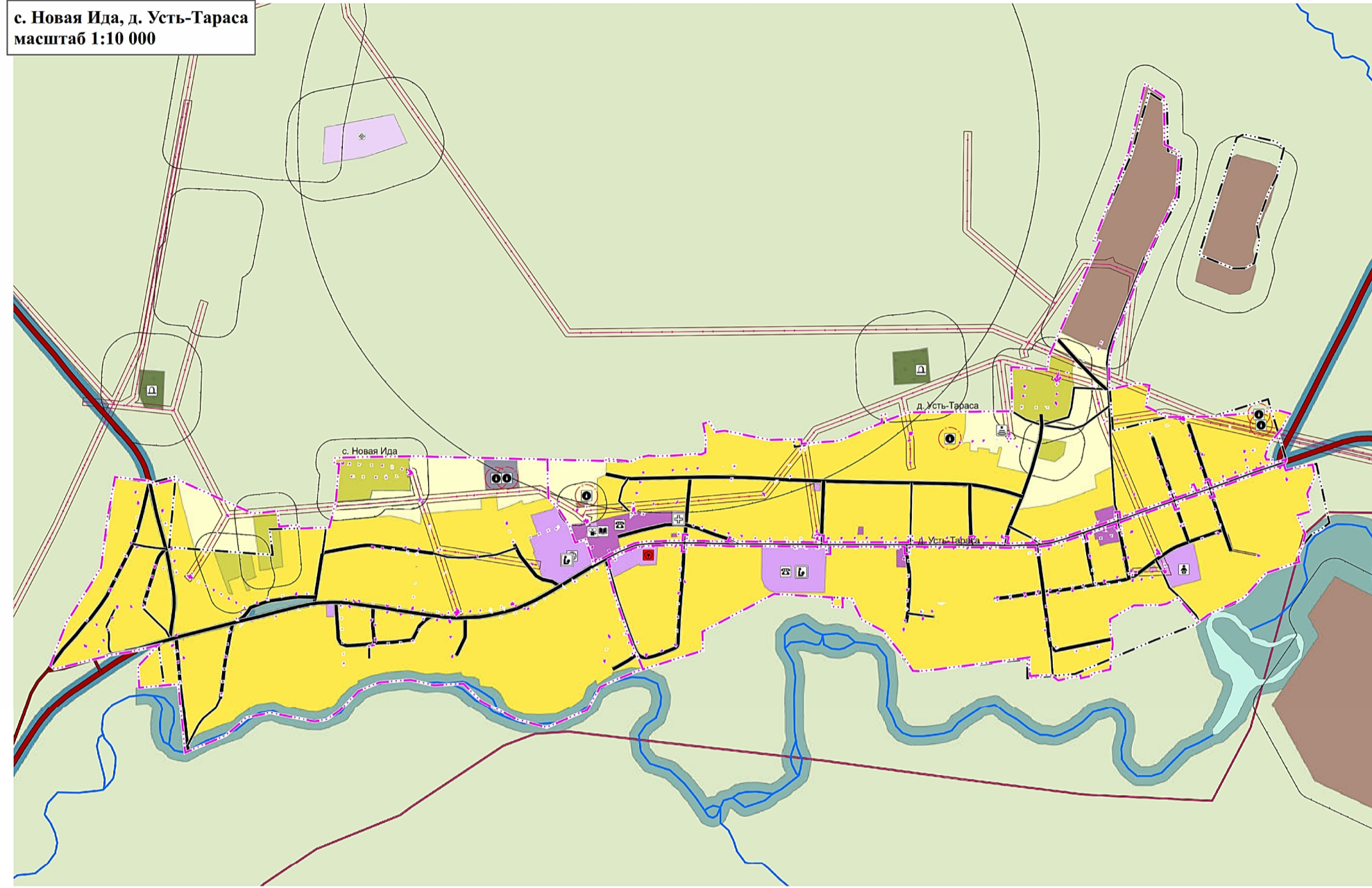
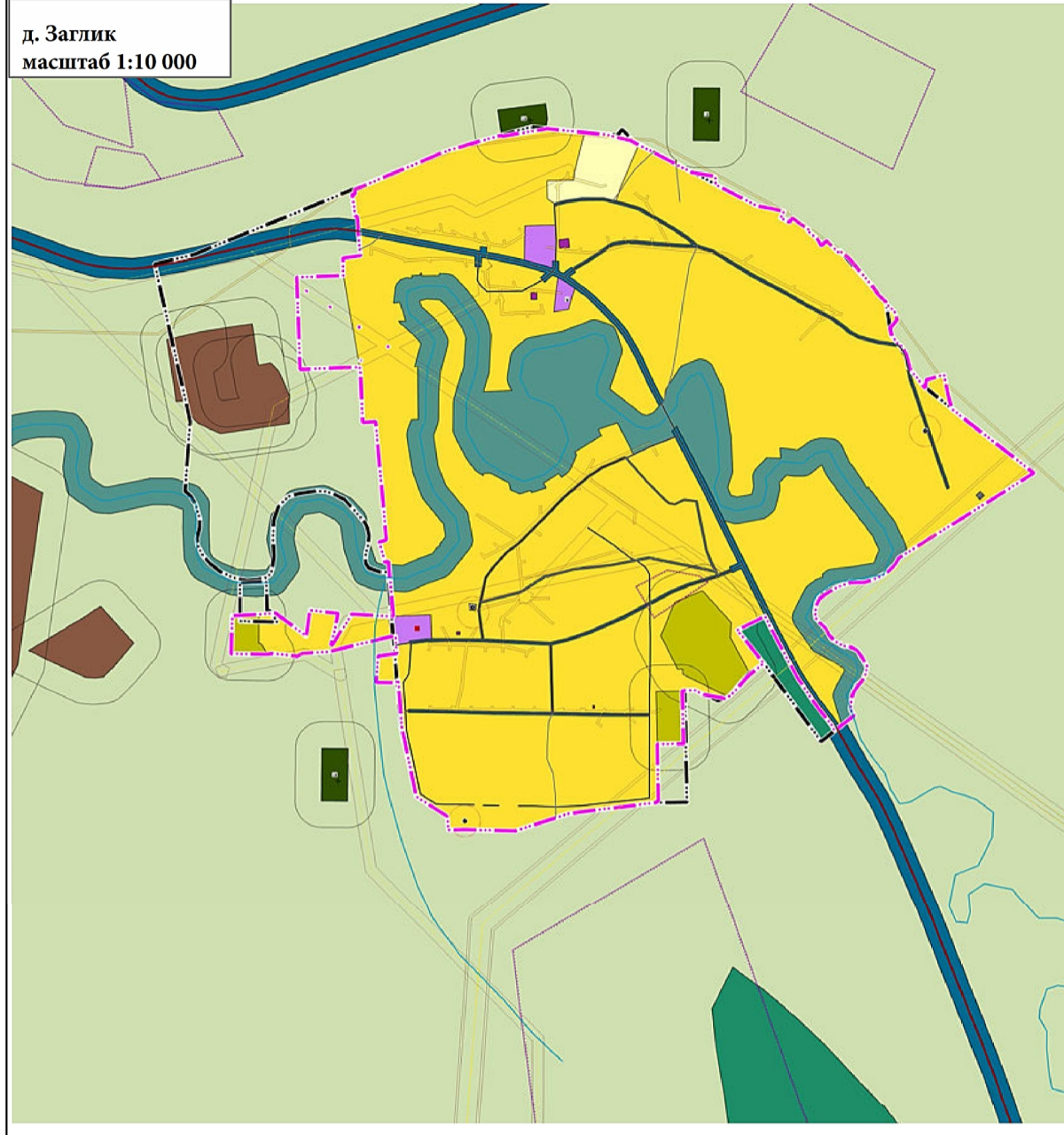


КАРТА ГРАДОСТРОИТЕЛЬНОГО ЗОНИРОВАНИЯ МО "НОВАЯ ИДА" БОХАНСКОГО РАЙОНА ИРКУТСКОЙ ОБЛАСТИ

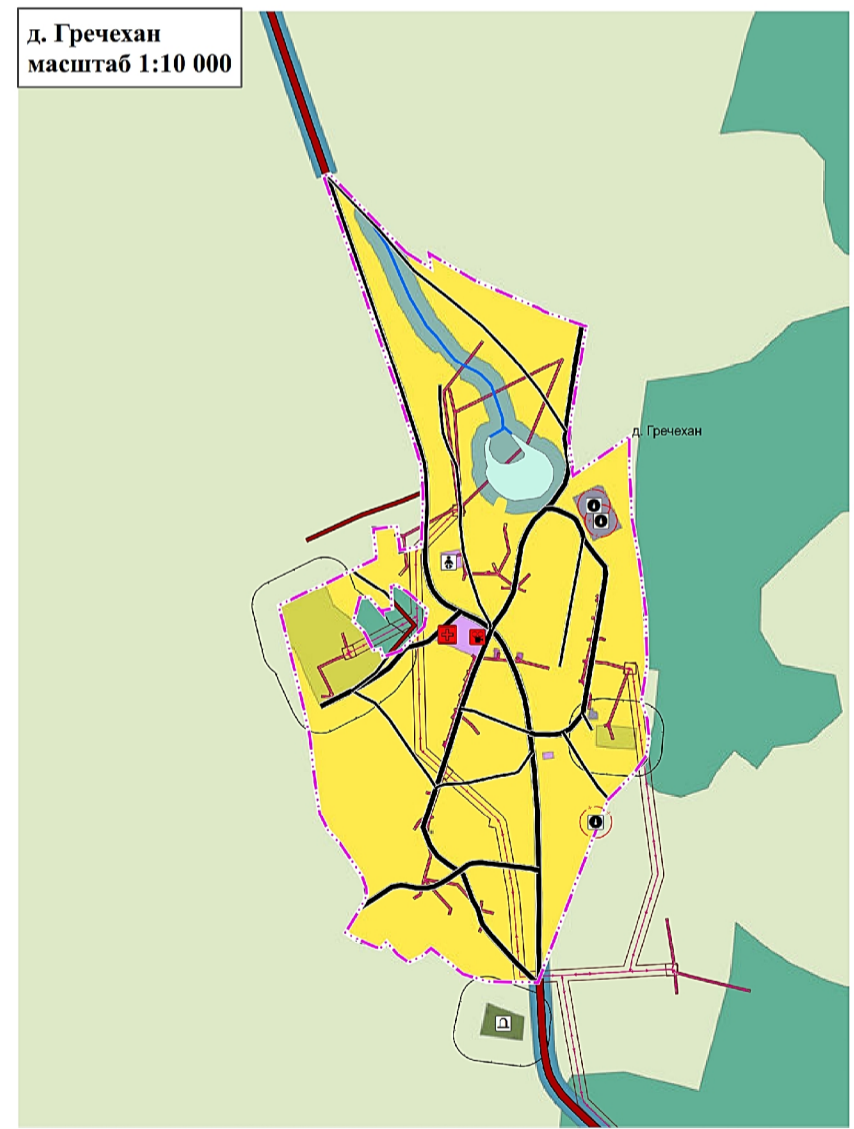
с. Новая Ида, д. Усть-Тараса
масштаб 1:10 000



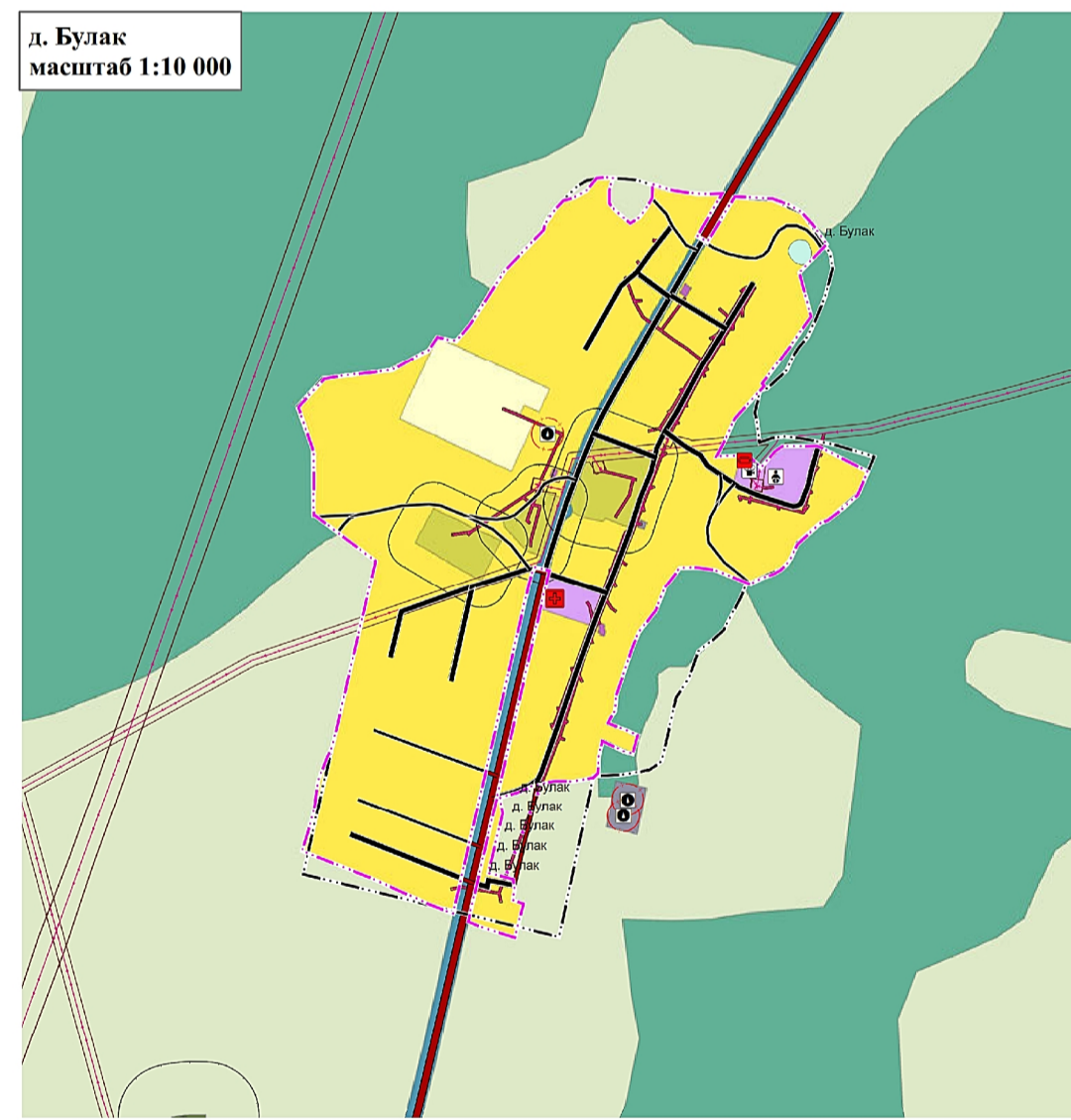
д. Заглик
масштаб 1:10 000



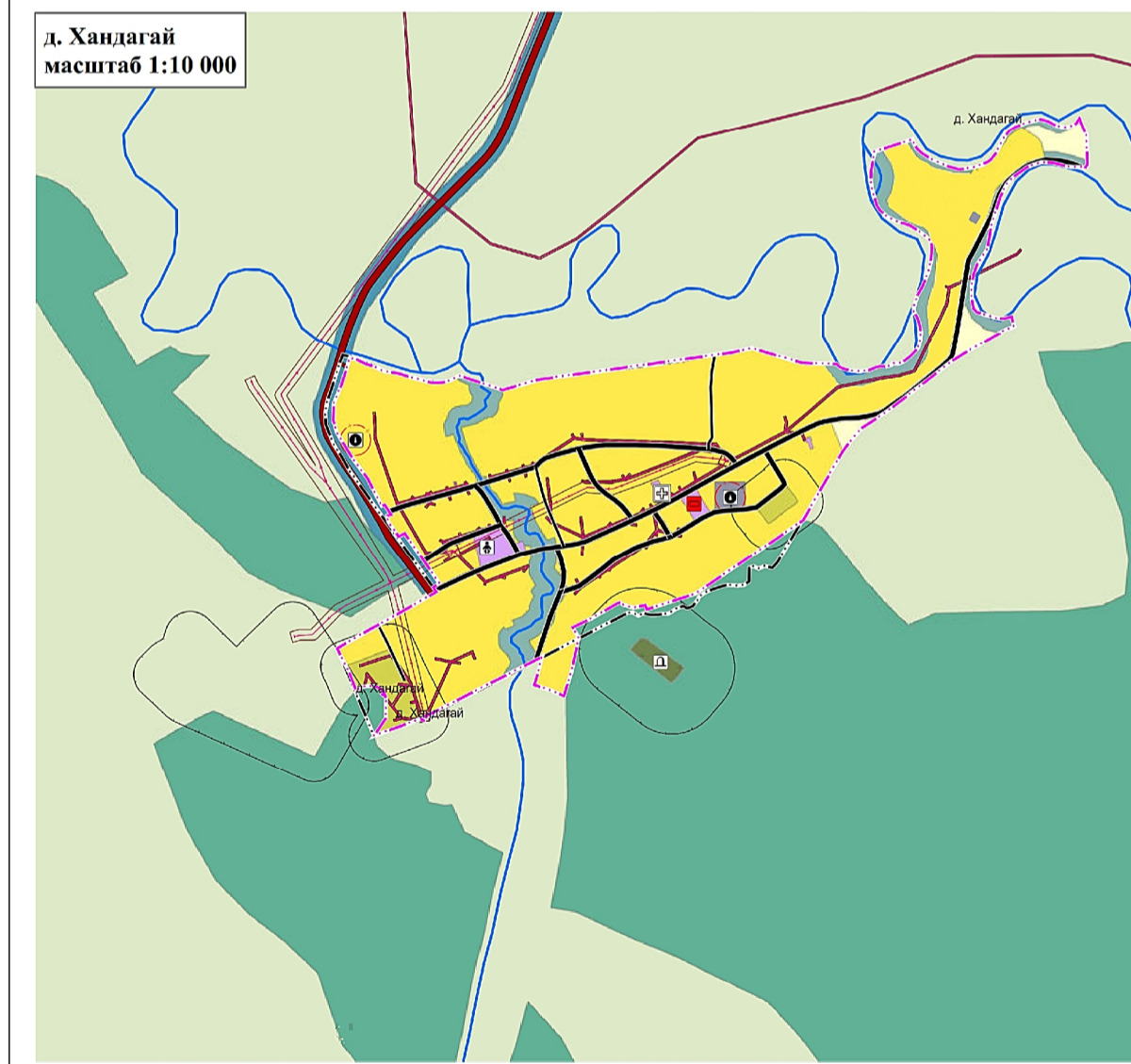
д. Гречехан
масштаб 1:10 000


































д. Булак
масштаб 1:10 000













д. Хандагай
масштаб 1:10 000






-  Административное здание, Местное значение поселения, Существующий, реконструируемый, строящийся
-  Базовая станция, Местное значение поселения, Существующий, реконструируемый, строящийся
-  Водозабор, Местное значение поселения, Существующий, реконструируемый, строящийся
-  Дошкольная образовательная организация, Местное значение поселения, Планируемый к размещению
-  Дошкольная образовательная организация, Местное значение поселения, Существующий, реконструируемый, строящийся
-  Канализация напорная, Местное значение поселения, Существующий, реконструируемый, строящийся
-  Кладбище, Местное значение поселения, Существующий, реконструируемый, строящийся
-  Лечебно-профилактическая медицинская организация, оказывающая медицинскую помощь в амбулаторных условиях и (или) в условиях дневного стационара, Региональное значение, Планируемый к размещению
-  Лечебно-профилактическая медицинская организация, оказывающая медицинскую помощь в амбулаторных условиях и (или) в условиях дневного стационара, Региональное значение, Существующий, реконструируемый, строящийся
-  Научная организация и ее структурные подразделения, Местное значение поселения, Существующий, реконструируемый, строящийся
-  Общеобразовательная организация, Региональное значение, Существующий, реконструируемый, строящийся
-  Объект культурно-досугового (клубного) типа, Местное значение поселения, Планируемый к размещению
-  Объект культурно-досугового (клубного) типа, Местное значение поселения, Существующий, реконструируемый, строящийся
-  Объект спорта, включающий отдельно нормируемые спортивные сооружения (объекты) (в т. ч. физкультурно-оздоровительный комплекс), Местное значение поселения, Планируемый к размещению
-  Объект спорта, включающий отдельно нормируемые спортивные сооружения (объекты) (в т. ч. физкультурно-оздоровительный комплекс), Местное значение поселения, Существующий, реконструируемый, строящийся
-  Объект утилизации, уничтожения биологических отходов, Местное значение поселения, Существующий, реконструируемый, строящийся
-  Спортивное сооружение, Местное значение поселения, Планируемый к размещению
-  Граница населенного пункта, Планируемый
-  Граница населенного пункта, Существующий
-  Автомобильные дороги местного значения, Местное значение поселения, Существующий, реконструируемый, строящийся
-  Автомобильные дороги регионального или межмуниципального значения, Региональное значение, Существующий, реконструируемый, строящийся
-  Главная улица, Существующий, реконструируемый, строящийся, Местное значение поселения
-  Поселковая дорога, Существующий, реконструируемый, строящийся, Местное значение поселения
-  Улица в жилой застройке, Существующий, реконструируемый, строящийся, Местное значение поселения
-  Поверхностные водные объекты (линия)
-  Линии электропередачи (ЛЭП) (линия)
-  Водоохранные зоны (полигон)
-  Санитарно-защитная зона (полигон)
-  Охранная зона инженерных коммуникаций (полигон)
-  Зоны санитарной охраны источников питьевого и хозяйственно-бытового водоснабжения и водопроводов питьевого назначения (полигон)
-  Поверхностные водные объекты (полигон)

Условные обозначения

-  ЖЗ-1 Зона застройки индивидуальными жилыми домами
-  ОДЗ-1 Многофункциональная общественно-деловая зона
-  ОДЗ-2 Зона специализированной общественной застройки
-  ПЗ-1 Производственная зона
-  ПЗ-2 Зона инженерной инфраструктуры

-  ПЗ-3 Зона транспортной инфраструктуры
-  СХЗ-1 Зона сельскохозяйственных угодий
-  СХЗ-2 Производственная зона сельскохозяйственных предприятий
-  СХЗ-3 Зоны сельскохозяйственного использования
-  РЗ-1 Зоны рекреационного назначения

-  РЗ-2 Зона лесов
-  СНЗ-1 Зона кладбищ
-  СНЗ-2 Зона складирования и захоронения отходов

ПРАВИЛА ЗЕМЛЕПОЛЬЗОВАНИЯ И ЗАСТРОЙКИ МО "НОВАЯ ИДА" БОХАНСКОГО РАЙОНА ИРКУТСКОЙ ОБЛАСТИ

СТАДИЯ	ЛИСТ	ЛИСТОВ
	1	1

Карта градостроительного зонирования ООО "Восточно-Сибирская Компания"